

Powered by  CamScanner

EVIDENCIA DE REUNIÓN

Código: GDI-GPD-FI129
Versión: 6
Vigencia: 21 de agosto de 2024
Caso HOLA: 70103

Objeto de la reunión:		Operativo Salitrosa.													
Fecha:		3 Enero - 2025.				Hora de inicio:		6:00 am		Modalidad:					
Lugar:		AIS - Suba.				Hora de finalización:		10:20							
Dependencia:		AIS - Seguridad				Nombre del Responsable:									
TIPO DE DOCUMENTO	NÚMERO DE DOCUMENTO DE IDENTIFICACIÓN	NOMBRES Y APELLIDOS (Jurídico o legal)	NOMBRE IDENTITARIO	ENTIDAD Y DEPENDENCIA	CARGO							TIPO DE VINCULACIÓN	CORREO ELECTRÓNICO - TELÉFONO DE CONTACTO	FIRMA	
					ASESOR	DIRECTIVO	PROFESIONAL	TÉCNICO/ Tecnólogo	AUXILIAR	CARRERA	PROVISIONAL				LIBRE NOMB.
	521985831	Alexia Rojas R.	- o -	AIS Seguridad				X					X	3229485520	Alexia R.
	57064851	Natalia Peña	- -	AIS seguridad									X	3195866091	Natalia
	52114220	Yanira H. Roldán	- -	AIS Seguridad									X	3107802270	Yanira
	612360932	Fidique R. Muriño	kike	AIS - Seg									X	3123635895	Fidique R.
	80175028	Felipe Mendivelso		AIS - Seg									X	3138422819	Felipe
	101445780	Angel Santiago M	- o -	AIS - Seg									X		
	101540709	Christian Duarte	- -	AIS - Amb									X	3046828035	Christian
	77120183	Oscar Pareda, Rol						X					X	3057122577	Oscar Pareda
	1233889640	Fabian Hernandez		AIS - Seguridad									X	3058096419	Fabian

CONSENTIMIENTO: Quien registra sus datos, conforme a la Ley 1581 de 2012 y demás normas reglamentarias aplicables, declara que conoce y acepta la Política de Tratamiento y Protección de Datos Personales de la Secretaría Distrital de Gobierno, y que la información proporcionada es veraz, completa, exacta, actualizada y verificable.

1387001. Manifiesta que con los datos proporcionados tiene el derecho de conocer, actualizar y modificar los datos personales, o solicitar la supresión de los datos personales suministrados y o acceder de forma gratuita a los mismos. De igual manera entiende que los datos aquí consignados serán usados para fines estadísticos, de caracterización poblacional y en determinados casos para el acceso a la oferta institucional de la Secretaría Distrital de Gobierno.

* Ver SAC-A1002 Manual de Atención Diferencial y Preferencial para personas con discapacidad, disponible en <https://gub.gob.gov.co/content/sistema-integrado-de-gestion-sdi>

EVIDENCIA DE REUNIÓN

Código: GDI-GPD-FR29
Versión: 6
Vigencia: 21 de agosto de 2024
Caso HOL-70103

Objeto de la reunión:		OPERATIVO SALITROSA														
Fecha:		23-ENERO-2025					Hora de inicio:		6:30 AM		Modalidad:					
Lugar:		ALCALDIA LOCAL SUBA					Hora de finalización:		10:20 AM							
Dependencia:							Nombre del Responsable:									
TIPO DE DOCUMENTO	NÚMERO DE DOCUMENTO DE IDENTIFICACIÓN	NOMBRES Y APELLIDOS (Jurídico o legal)	NOMBRE IDENTITARIO	ENTIDAD Y DEPENDENCIA	CARGO							TIPO DE VINCULACIÓN	CORREO ELECTRÓNICO - TELÉFONO DE CONTACTO	FIRMA		
					ASESOR	DIRECTIVO	PROFESIONAL	TÉCNICO/ Tecnólogo	AUXILIAR	CARRERA	PROVISIONAL				LIBRE NOMB.	CONTRATISTA
CC	102080417	Saúl López O.	—	ALS seguridad										X	3143654857	
CC	1019028360	Camilo Martínez		ALS SEGURIDAD										X	3125726067	
CC	1019081112	ADRIAN PARADA	—	ALS SEGURIDAD				X						X	3058181678	
CC	1032488555	Laura Johana Jara	—	ALS Seguridad										X	3155510380	Laura Jara
CC	1032488555	Paulina Espinoza	—	ALS Seguridad										X	3215093496	
CC	1099208734	Elkana Aguilera O.	—	ALS SEGURIDAD										X	3158617128	Elkana A.

CONSENTIMIENTO: Quien registra sus datos, conforme a la Ley 1581 de 2012 y demás normas reglamentarias aplicables, declara que conoce y acepta la Política de Tratamiento y Protección de Datos Personales de la Secretaría Distrital de Gobierno, y que la información proporcionada es veraz, completa, exacta, actualizada y verificable. Reconoce y acepta que cualquier consulta o reclamación relacionada con el tratamiento de sus datos personales podrá ser elevada verbalmente o por escrito ante la Secretaría Distrital de Gobierno - Oficina de Atención al Ciudadano, como responsable del tratamiento, cuya página web es www.gobernabogota.gov.co y su teléfono de atención es 1367000. Manifiesta que con los datos proporcionados acepta el derecho de conocer, actualizar y rectificar los datos personales, a solicitar prueba de este consentimiento, a solicitar información sobre el uso que se le ha dado a los datos personales, a presentar quejas ante la Superintendencia de Industria y Comercio por el uso indebido de los datos personales, a revocar este consentimiento o solicitar la supresión de los datos personales suministrados y a acceder de forma gratuita a los mismos. De igual manera entiende que los datos aquí consignados serán usados para temas estadísticos, de concertación poblacional y en determinados casos para el acceso a la oferta institucional de la Secretaría Distrital de Gobierno.

Ver SAC-1002 Manual de Atención Ciudadana y Preferencial para personas con discapacidad, disponible en <http://gob.gobernabogota.gov.co/consentimiento-sistema-integrado-de-gestion-sig>

DESARROLLO Y CONCLUSIONES DE LA REUNIÓN:

HOY 23 ENERO DEL 2025 SE REALIZA DESPLAZAMIENTO A LA QUEBRADA LA SALTOSA EN LA CARRERA 99 CON 159 PARTICIPAN LAS SIGUIENTES ENTIDADES PMIS, PONAL (CARABINEROS), AMBIENTE, SEGURIDAD, SECRETARIA DISTRITAL DE SEGURIDAD AGUAS DE BOGOTÁ, AREA LIMPIA Y PONAL. CUANDO LLEGAMOS AL PUNTO SE ENCONTRO EL CTI HACIENDO RECOLECCIÓN DE DOS 901 LO CUAL CAMBIO LA DINAMICA DEL OPERATIVO POR LO CUAL LA RECOMENDACION DESDE VERURIA ES NO REALIZAR EL OPERATIVO POR LOS ACONTECIMIENTOS. DESDE AGUAS DE BOGOTÁ ORDENAN LA RETIRADA DEBIDO AL RIESGO PUBLICO RAZON POR LA CUAL EL OPERATIVO TOMA LA NATURALEZA DE VERIFICACION DE CAMBUCHES Y REVISION DE LOS MISMOS UN CHC MENCIONA QUE UNA DE LOS CUERPOS PERTENECIA A "RUBEN" DE 35 AÑOS SE EVIDENCIA ACUMULACION DE RESIDUOS POR PARTE DE ALGUNOS VECINOS OBTUENDOS EL LIBRE TRANSITO SE IDENTIFICA CAMBUCHES EN ESPACIO PRIVADO EL CUAL SE ENCUENTRA LINDERADO CON ALAMBRE DE PUA Y POSTES LOS CIUDADANOS DONI QUIENES HACEN LA PERMANENCIA DEL CHC PORQUE LES DAN SU SUSTENTO DIARIO EN EL TRANSURSO DE LA VERIFICACION SE REALIZAN 35 REDUZZAS Y LA INCAUTACION DE:

- 3 FIPAS → 1 BAZUCO → 2 ECHIZAS
- 1 MONO MARIHUANA
- 1 DOSIS DE BAZUCO
- 1 MEMORIA
- 16 ARMAS BLANCAS

LOS ELEMENTOS INCAUTADOS FUERON ENTREGADOS A PONAL Y EL OPERATIVO DE DEMONTE DE CAMBUCHES POSTERGADO

COMPROMISOS DE LA REUNIÓN:

No.	ACTIVIDAD	RESPONSABLE	FECHA DE ENTREGA

NOTA 1 En caso de ver una multa o multa se puede entrar al sistema de cobros para ver los problemas de multas o problemas que genera el sistema.
NOTA 2 Agregar a la lista que sean necesarias para el plan de trabajo y las responsabilidades de la reunión.



GPS Map Camera

Bogotá, Bogotá, Colombia

Tv. 97 Bis #3, Bogotá, Colombia

Lat 4.758273° Long -74.081904°

23/01/25 07:59 a. m. GMT -05:00

Google

Powered by

CS CamScanner



GPS Map Camera

Bogotá, Bogotá, Colombia

Tv. 97 Bis #3, Bogotá, Colombia

Lat 4.758281° Long -74.082057°

23/01/25 08:01 a. m. GMT -05:00





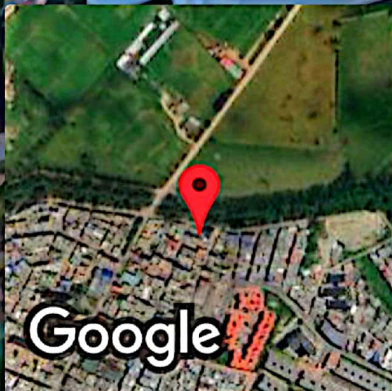
GPS Map Camera

Bogotá, Bogotá, Colombia

Cra. 97c #95, Bogotá, Colombia

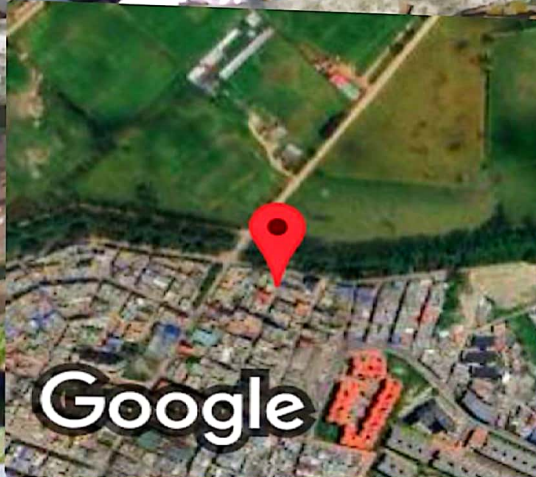
Lat 4.758134° Long -74.08411°

23/01/25 08:14 a. m. GMT -05:00






GPS Map Camera



Bogotá, Bogotá, Colombia
Cra. 97c #95, Bogotá, Colombia
Lat 4.758119° Long -74.084316°
23/01/25 08:16 a. m. GMT -05:00



GPS Map Camera



Google

Bogotá, Bogotá, Colombia

Cl. 158 Bis #4, Bogotá, Colombia

Lat 4.758148° Long -74.084358°

23/01/25 08:19 a. m. GMT -05:00

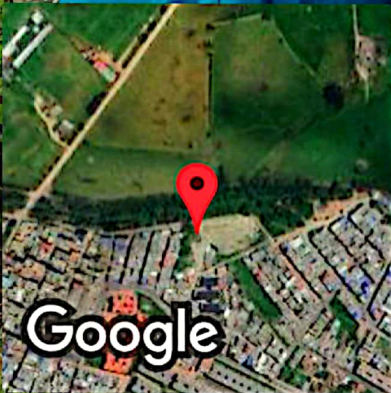
Powered by




CamScanner

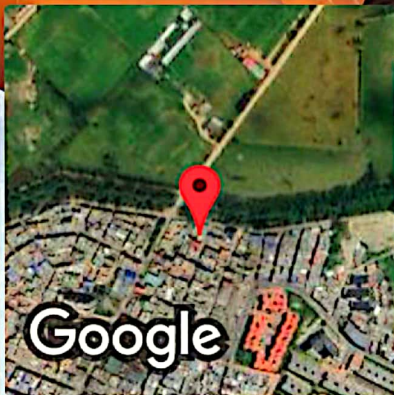


Bogotá, Bogotá, Colombia
Tv. 97 Bis #3, Bogotá, Colombia
Lat 4.758192° Long -74.082618°
23/01/25 08:05 a. m. GMT -05:00





Bogotá, Bogotá, Colombia
Cra. 99 #159 27, Bogotá, Colombia
Lat 4.758158° Long -74.084354°
23/01/25 08:22 a. m. GMT -05:00



Google



GPS Map Camera

Bogotá, Bogotá, Colombia

Cl. 158 Bis #4, Bogotá, Colombia

Lat 4.758144° Long -74.084383°


23/01/25 08:22 a. m. GMT -05:00

Powered by

CS CamScanner



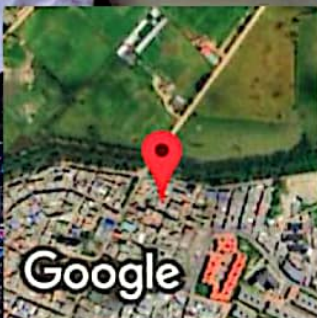
Bogotá, Bogotá, Colombia
Cl. 158 Bis #4, Bogotá, Colombia
Lat 4.758155° Long -74.084367°
23/01/25 08:15 a. m. GMT -05:00





 **GPS Map Camera**

Bogotá, Bogotá, Colombia
Cl. 158 Bis #4, Bogotá, Colombia
Lat 4.758114° Long -74.08445°
23/01/25 08:18 a. m. GMT -05:00





GPS Map Camera

Bogotá, Bogotá, Colombia

Tv. 97 Bis #3, Bogotá, Colombia

Lat 4.758192° Long -74.082618°

23/01/25 08:05 a. m. GMT -05:00

Google



GPS Map Camera

Bogotá, Bogotá, Colombia
Tv. 97 Bis #3, Bogotá, Colombia
Lat 4.758188° Long -74.082621°
23/01/25 08:05 a. m. GMT -05:00



Google

Powered by

CS CamScanner



GPS Map Camera

Bogotá, Bogotá, Colombia

Tv. 97 Bis #3, Bogotá, Colombia

Lat 4.758281° Long -74.082057°

23/01/25 08:01 a. m. GMT -05:00





Bogotá, Bogotá, Colombia

Cl. 159 #99-7, Bogotá, Colombia

Lat 4.758047° Long -74.085272°

23/01/25 08:33 a. m. GMT -05:00



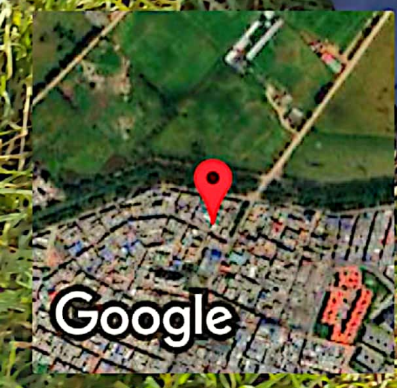
GPS Map Camera

Bogotá, Bogotá, Colombia

Cl. 159 #99-7, Bogotá, Colombia

Lat 4.758047° Long -74.085272°

23/01/25 08:34 a. m. GMT -05:00



Powered by



CamScanner






GPS Map Camera

Bogotá, Bogotá, Colombia

Cra. 101 Bis #15836, Bogotá, Colombia

Lat 4.757462° Long -74.087695°

23/01/25 08:57 a. m. GMT -05:00



GPS Map Camera

Bogotá, Bogotá, Colombia
Cra. 101 Bis #15836, Bogotá, Colombia
Lat 4.757596° Long -74.087704°
23/01/25 08:56 a. m. GMT -05:00



jue, 23 ene 2025 09:40

Cl. 158 #100b-37 a 100b-1, Bogotá

4.757251°N, 74.087039°W

Código de Foto: MPSB457, Cert. Timemark

Timemark
Foto 100% Real

